

قرار وزاري رقم (١٣) لسنة ٢٠٠٦ م

باعتبار مشروع تطوير مواقع بمناطق مختلفة لتطوير شبكات الكهرباء

من أعمال المنفعة العامة *

وزير الشؤون البلدية والزراعة ،

بعد الاطلاع على الدستور ،

وعلى القانون رقم (١٣) لسنة ١٩٨٨ بشأن نزع ملكية العقارات والاستيلاء عليها مؤقتاً
للمنفعة العامة ، المعدل بالقانون رقم (٢٣) لسنة ١٩٩٥ ،

وعلى القانون رقم (٢٣) لسنة ٢٠٠٥ بتنظيم وزارة الشؤون البلدية والزراعية وتعيين
اختصاصاتها ،

وعلى القرار الأميري رقم (٢٩) لسنة ١٩٩٦ بشأن قرارات مجلس الوزراء التي ترفع للأمير
للتصديق عليها وإصدارها ،

وعلى اقتراح مدير إدارة نزع الملكية،

وعلى موافقة مجلس الوزراء على مشروع هذا القرار في اجتماعه العادي رقم (٤٠) المنعقد
بتاريخ ٢٨/٢/٢٠٠٥ م،

قرر مايلي :

مادة (١)

يُعتبر من أعمال المنفعة العامة « تطوير مواقع بمناطق مختلفة لتطوير شبكات الكهرباء »
والموضح تفاصيلها وموقعها بالملحظة التوجيهي المرفقين بهذا القرار.

مادة (٢)

تتعين حدود ومعالم العقارات المراد نزع ملكيتها وفقاً لما ورد بالملحظة والرسم التخطيطي
المرفقين بهذا القرار.

مادة (٣)

على جميع الجهات المختصة ، كل فيما يخصه ، تنفيذ هذا القرار ، ويُعمل به من تاريخ صدوره وينشر في الجريدة الرسمية.

د. سلطان بن حسن الضابت الدوسري

وزير الشؤون البلدية والزراعة

صدر في الدوحة بتاريخ : ١٤٢٧/١/٢١ هـ

الموافق : ٢٠٠٦/٢/٢٠ م

مذكرة وزارة الشؤون البلدية والزراعة

بشأن بيانات موقع وتفاصيل مشروع

(تطوير مواقع بمناطق مختلفة لتطوير شبكات الكهرباء)

الموقع (١)	السد منطقة رقم (٣٩)
التفاصيل	تطوير أجزاء بمنطقة السد لتطوير شبكات الكهرباء
حدود الموقع	يتحدد الموقع المقرر كالتالي : شمالاً : شارع رقم ٨١٨ . جنوباً : عقار خاص . شرقاً : عقار خاص . غرباً : شارع عامر بن مالك .

الموقع (٢)	روضة الخيل منطقة رقم (٢٤) .
التفاصيل	تطوير أجزاء بمنطقة روضة الخيل لتطوير شبكات الكهرباء .
حدود الموقع	يتحدد الموقع المقرر كالتالي : شمالاً : عقارات خاصة . جنوباً : سكة . شرقاً : سكة . غرباً : شارع أبي القاسم الشابي .

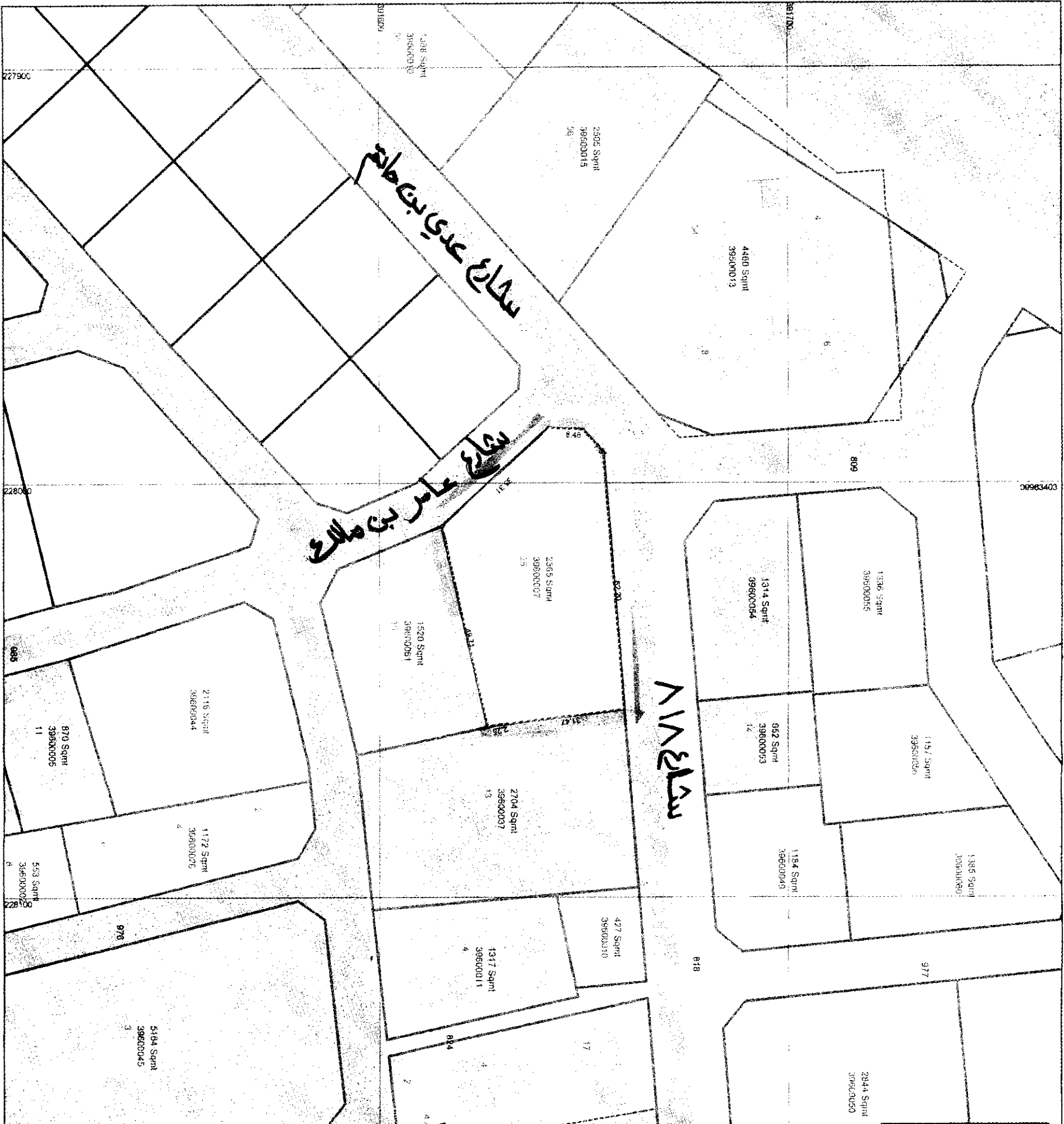
الموقع (٣)	الثمامة منطقة رقم (٤٧) .
التفاصيل	تطوير أجزاء بمنطقة الثمامة لتطوير شبكات الكهرباء.
حدود الموقع	يتحدد الموقع المقرر كالتالي : شمالاً : الطريق الدائري الخامس. جنوباً : شارع ٨٠١ . شرقاً : عقار خاص . غرباً : شارع ٩١١ .

الموقع (٤)	السد منطقة رقم (٣٩) .
التفاصيل	تطوير أجزاء بمنطقة السد لتطوير شبكات الكهرباء.
حدود الموقع	يتحدد الموقع المقرر كالتالي : شمالاً : شارع ابن إدريس . جنوباً : سكة . شرقاً : شارع ابن إدريس . غرباً : شارع ابن وضاح .

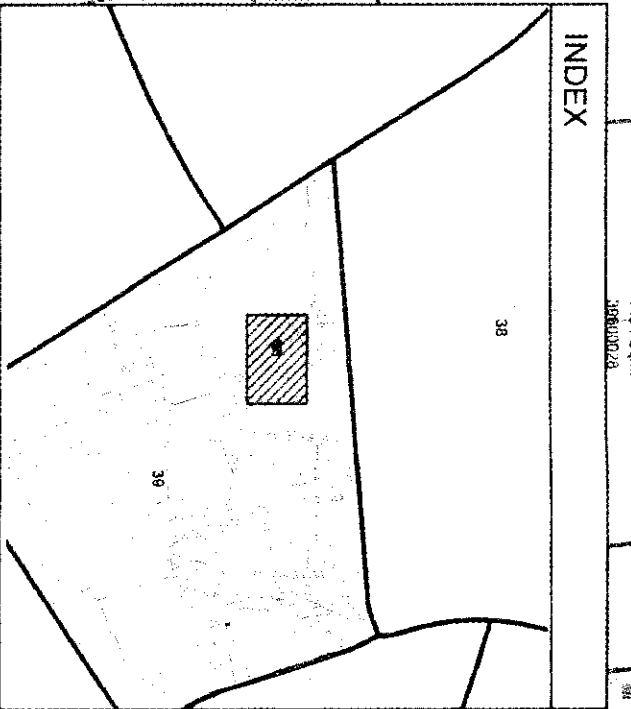
وتفضلوا بقبول فائق الاحترام ،،،

د. سلطان بن حسن الضابت الدوسري

وزير الشؤون البلدية والزراعة



LEGEND	
Survey Parcel Extent	Design Plot Extent
Policy Plan Extent	Design Right Of Way Extent
QARS Plot Extent	City Limit
Right Of Way Extent	Zone Boundary



Urban Planning and Development Authority
 General Survey Department
 Map produced : 28 07 2005 08:00:00 AM

Emp No.: 99834
 Department: LAND ACQUISITION

Area in Sqmt: 2365 PIN: 39600007

Zone Name: Al Sadd/Al Mirqab Al Jadeed/ereel/ Al Nasr
 City: Doha

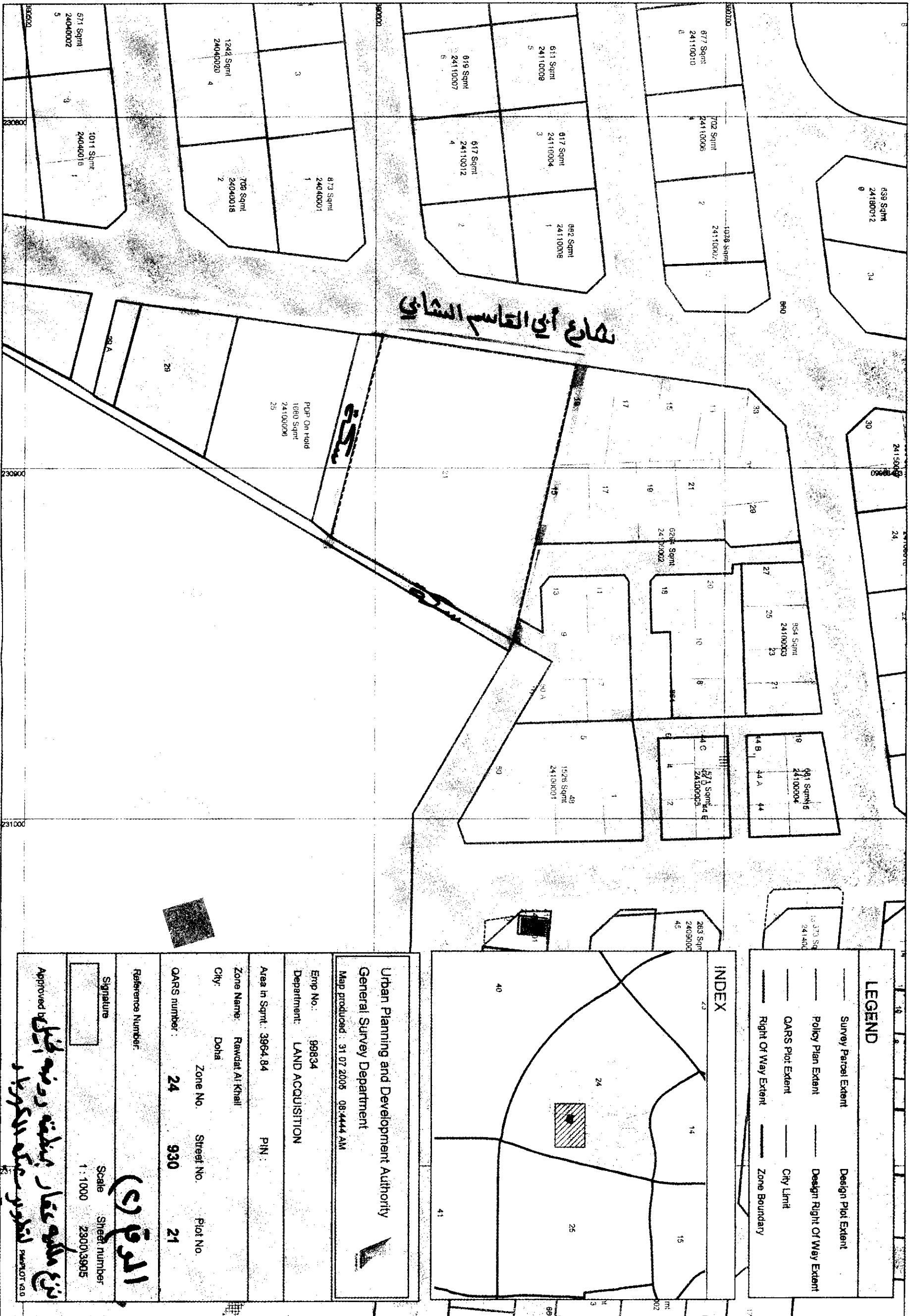
Zone No. Street No. Plot No.
 39 818 25

QARS number: 39 818 25

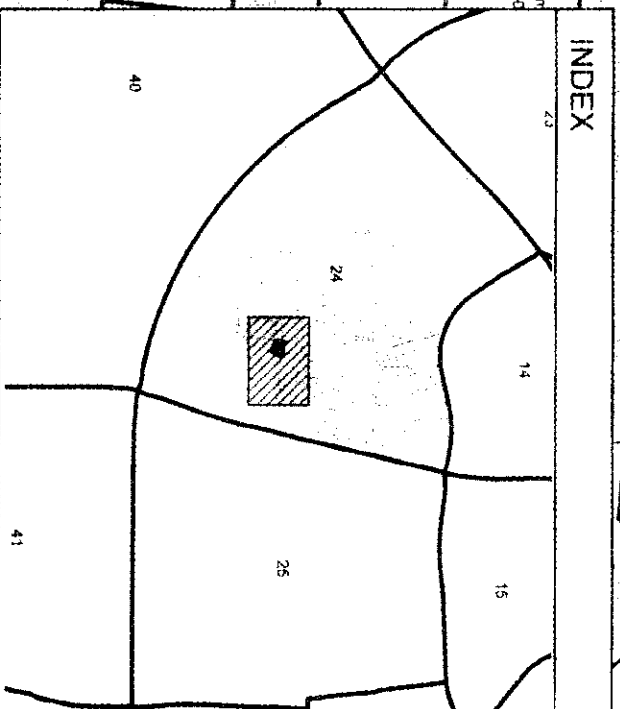
Reference Number: **الدوحة (١)**

Signature: _____ Scale Sheet Number: 1:1000 2280/3915

Approved by: *[Signature]*
 توجع ملكة عامر بن حاتم
 رئيس قسم التخطيط العمراني
 رقم لوت ٧١٥



LEGEND	
—	Survey Parcel Extent
—	Design Plot Extent
—	Policy Plan Extent
—	Design Right Of Way Extent
—	QARS Plot Extent
—	City Limit
—	Right Of Way Extent
—	Zone Boundary

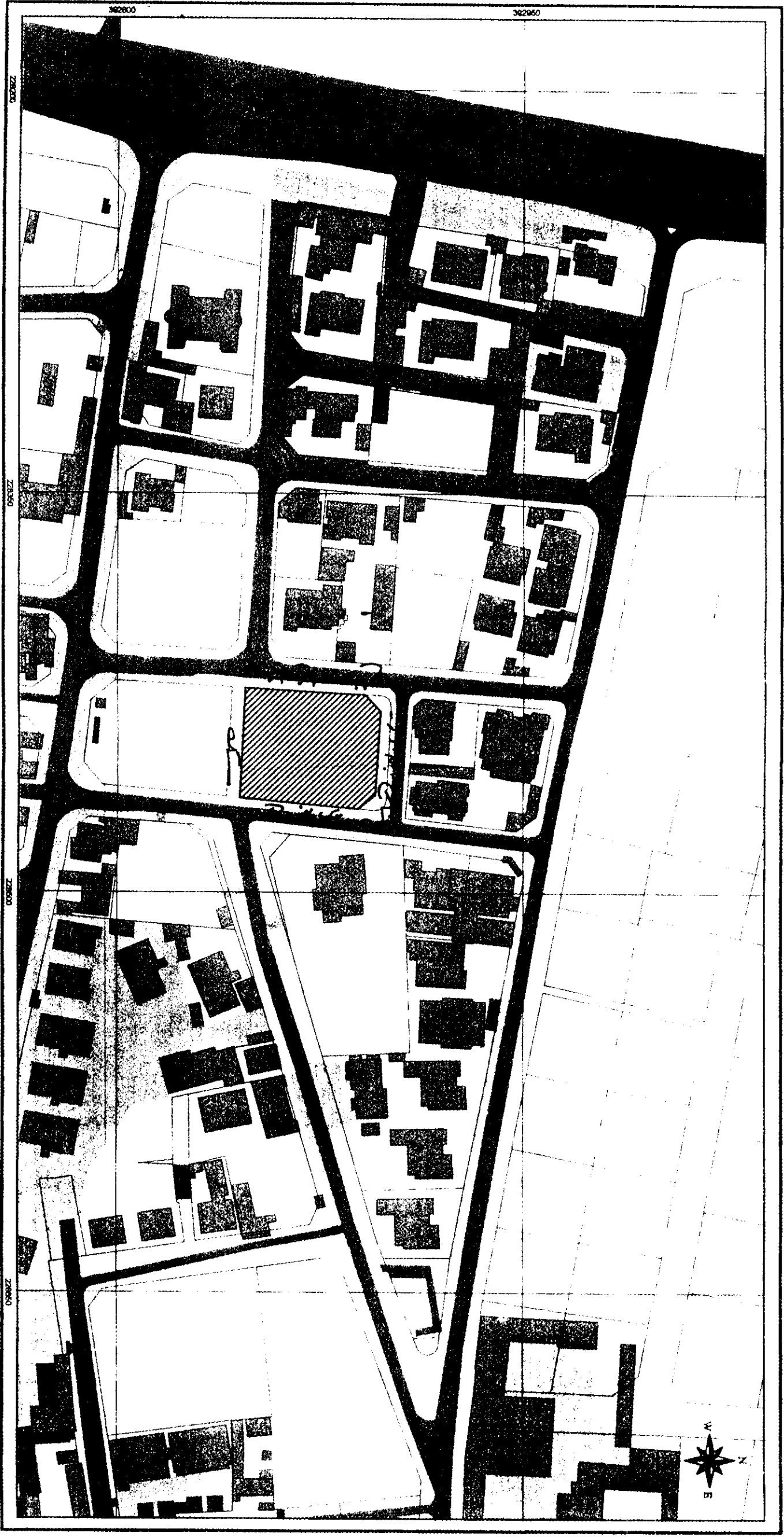


Urban Planning and Development Authority
 General Survey Department
 Map produced : 31.07.2005 08:44:44 AM

Emp No. : 99834
 Department: LAND ACQUISITION
 Area in Sqm: 3964.84 PIN :
 Zone Name: Rawdat Al-Khail
 City: Doha
 Zone No. Street No. Plot No.
 QARS number : 24 930 21

Reference Number:
 Signature
 Scale Sheet number
 1 : 1000 2300/3905

Approved by
 توقيع المهندس طارق بن علي
 مدير إدارة المساحة والتهيئة العمرانية
 رقم الترخيص: 2300/3905



NOTE

مخطط المساحة
 مخطط المساحة
 مخطط المساحة

Scale 1 : 1500
 QATAR NATIONAL GRID

Projection
 Spheroid
 Origin
 Unit of measurement

Transverse Mercator
 International (Hayford)
 51 13' E (200,000 E)
 24 27' N (300,000 N)
 metres



General Survey Department
 Date: 27 11 2008 08:58am
 EMPID: 1919
 Department: LAND ACQUISITION
 PlanMAP