

قرار وزير الشؤون البلدية والزراعة رقم (٣٧) لسنة ٢٠٠٣
باعتبار مشروع إقامة منشآت تعليمية واجتماعية
بمنطقة غرافة الريان (المرحلة الثالثة) من أعمال المنفعة العامة*

وزير الشؤون البلدية والزراعة،

بعد الاطلاع على النظام الأساسي المؤقت المعدل، وبخاصة على المادتين (٣٣)، (٣٤) منه، وعلى القانون رقم (١٠) لسنة ١٩٨٧ بشأن أملاك الدولة العامة والخاصة، والقوانين المعدلة له، وعلى القانون رقم (١٣) لسنة ١٩٨٨ بشأن نزع ملكية العقارات والاستيلاء عليها مؤقتاً للمنفعة العامة، المعدل بالقانون رقم (٢٣) لسنة ١٩٩٥، وعلى المرسوم بقانون رقم (٢٠) لسنة ١٩٩٣، بتنظيم وزارة الشؤون البلدية والزراعة وتعيين اختصاصاتها والمعدل بالمرسوم بقانون رقم (٢٧) لسنة ١٩٩٥، وعلى القرار الأميري رقم (٢٩) لسنة ١٩٩٦، بشأن قرارات مجلس الوزراء التي ترفع للأمير للتصديق عليها وإصدارها، وعلى اعتماد مجلس الوزراء لمشروع هذا القرار في اجتماعه العادي (٤١) لعام ٢٠٠٢، المنعقد بتاريخ ٢٠٠٢/١٢/١١، وعلى اقتراح مدير إدارة نزع الملكية،

قرر ما يلي:

مادة (١)

يُعتبر من أعمال المنفعة العامة مشروع إقامة منشآت تعليمية واجتماعية بمنطقة غرافة الريان (المرحلة الثالثة) الموضح موقعه وتفاصيله بالمذكرة والرسم التخطيطي المرفقين بهذا القرار.

مادة (٢)

تتعين هندسياً حدود المنطقة التي تشمل العقارات موضوع هذا القرار بالمضلع الهندسي ذي النقاط الרכنية الإحدى عشر المبينة إحداثياتها بالجدول التالي:

* الجريدة الرسمية العدد الرابع في ٨ مايو / ٢٠٠٣ م

م.	شرقاً	شمالاً
١	٢٢١٧٣٣,٩٥٨ E	٣٩٥١٩٣,٨٦٩ N
٢	٢٢١٥٩٠,٥٦٣ E	٣٩٥٥٩١,٠٨ N
٣	٢٢١٣٨٣,٦٨٤ E	٣٩٥٦٠٤,٥٢٦ N
٤	٢٢١٢٨٣,٨٠٧ E	٣٩٥٦٢٨,١٨١ N
٥	٢٢١١٢٣٠,٢٦٥ E	٣٩٥٦١٣,٨٨٨ N
٦	٢٢١٠٩٠,٤٧٥ E	٣٩٥٦٠٥,١٦٢ N
٧	٢٢١٠٠٧,٠٣٩ E	٣٩٥٨١٩,٤٦٤ N
٨	٢٢٠٧٦٧,٨٨٤ E	٣٩٥٧٢٥,٧١١ N
٩	٢٢٠٨٧٩,٣١٧ E	٣٩٥٥٤٨,٩٦٩ N
١٠	٢٢١٠٢٤,٣٢٦ E	٣٩٥١٩٣,٥٧٧ N
١١	٢٢١٢٣٣,٢٣٢ E	٣٩٥١٩٤,١١٣ N

مادة (٣)

على جميع الجهات المختصة، كل فيما يخصه، تنفيذ هذا القرار. ويُعمل به من تاريخ نشره في الجريدة الرسمية.

علي بن سعد الكواري

وزير الشؤون البلدية والزراعة

صدر في الدوحة بتاريخ: ١٤٢٤ / ١ / ١ هـ

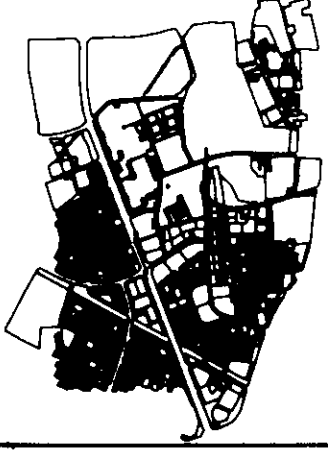
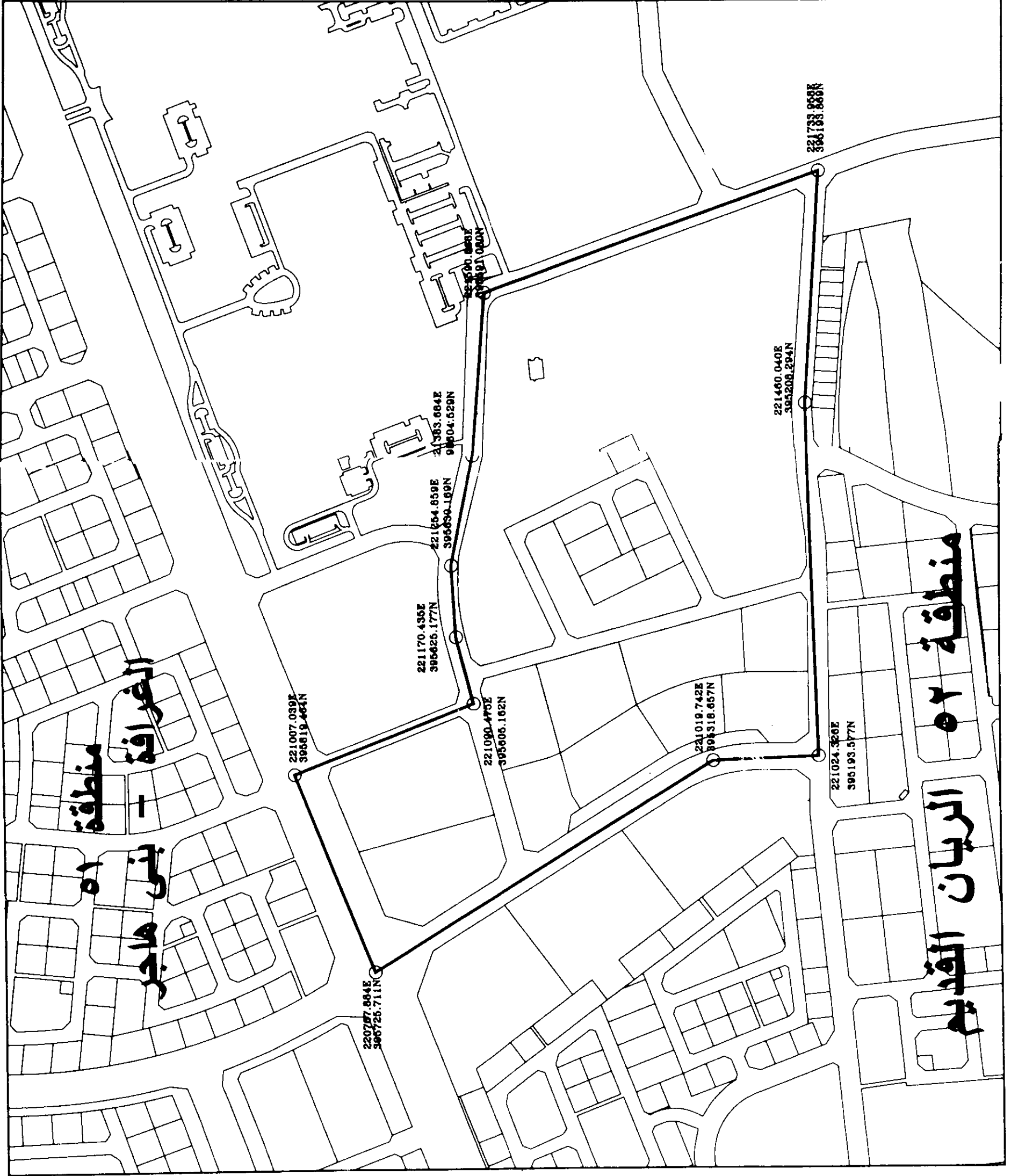
الموافق: ٢٠٠٣ / ٣ / ٤ م

مذكرة وزارة الشؤون البلدية والزراعة


بشأن تقرير صفة المنفعة العامة لموقع المشروع وحدوده المصاحبة لقرار وزير الشؤون البلدية والزراعة رقم (٣٧) لسنة ٢٠٠٣م متضمنة بيانات وتفاصيل مشروع إقامة منشآت تعليمية واجتماعية بمنطقة غرافة الريان (المرحلة الثالثة).

المنطقة	غرافة الريان
المشروع	إقامة منشآت تعليمية واجتماعية (المرحلة الثالثة)
موقع المشروع	يتحدد الموقع المقرر بما تضمنه مخطط المسح الهندسي والرسم التخطيطي المرفقين.

علي بن سعد الكواري
وزير الشؤون البلدية والزراعة



LOCATION PLAN



TITLE

ZONE NAME

ZONE NAME

DRAWN BY

DATE

09/09/2000

ZONE NO.

00

1 / 5000

Scale

